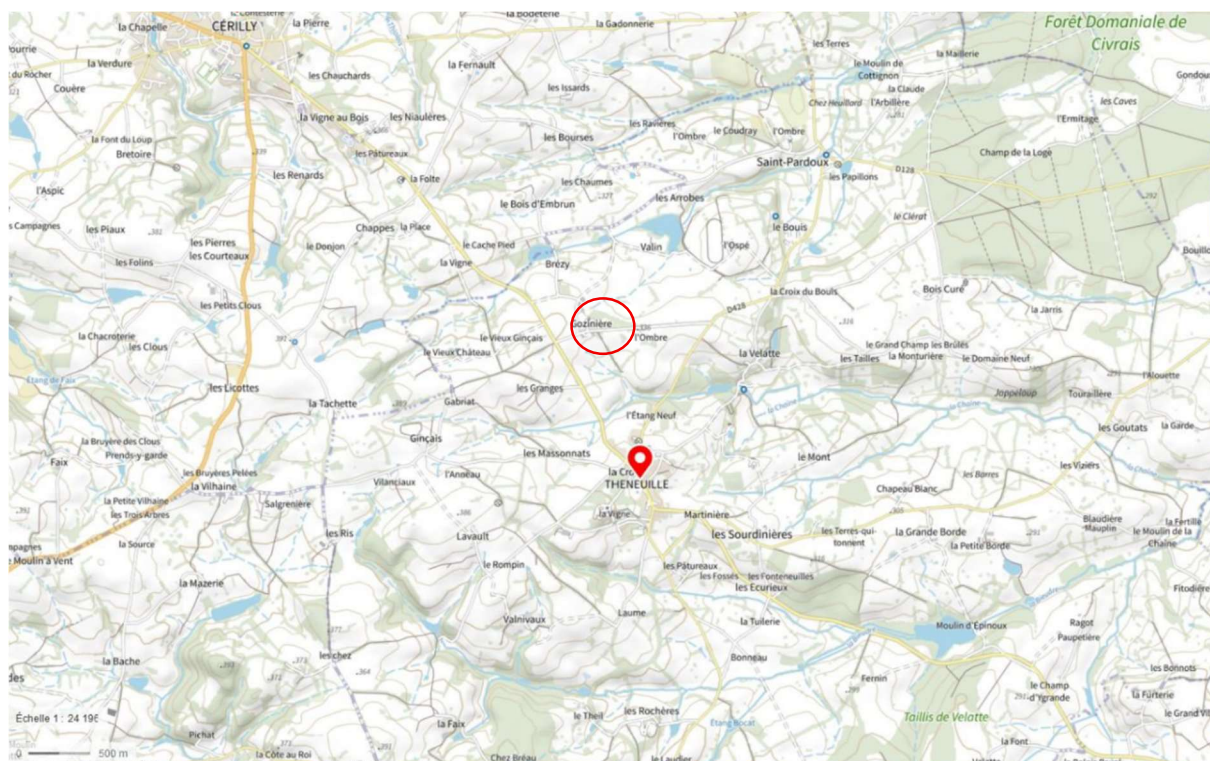
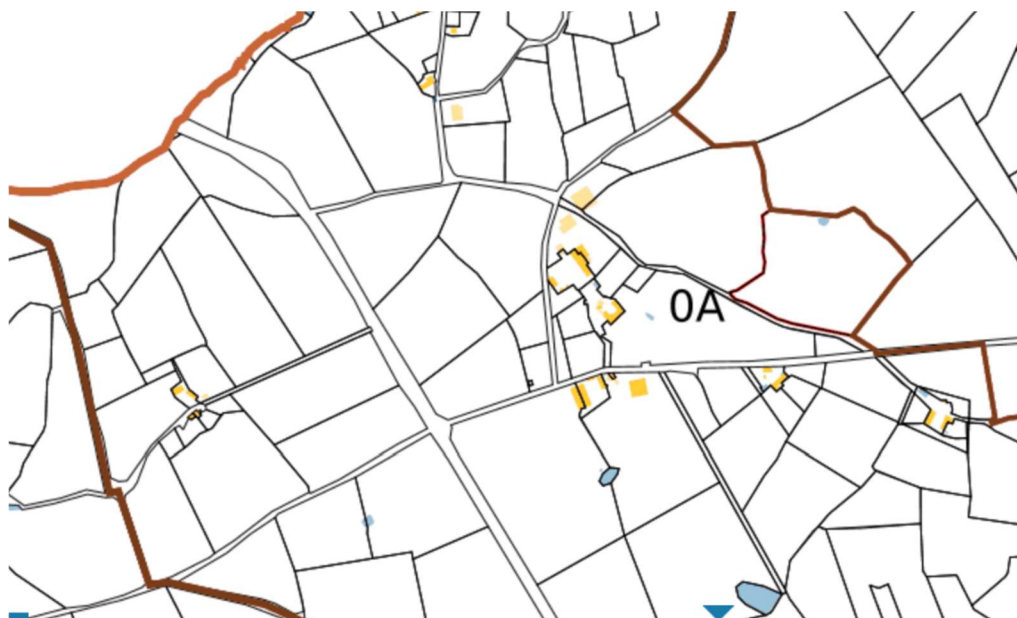


Plan de situation 1/25000ème : le cercle rouge correspond au lieu dit la Gozinière



Parcelle A13:



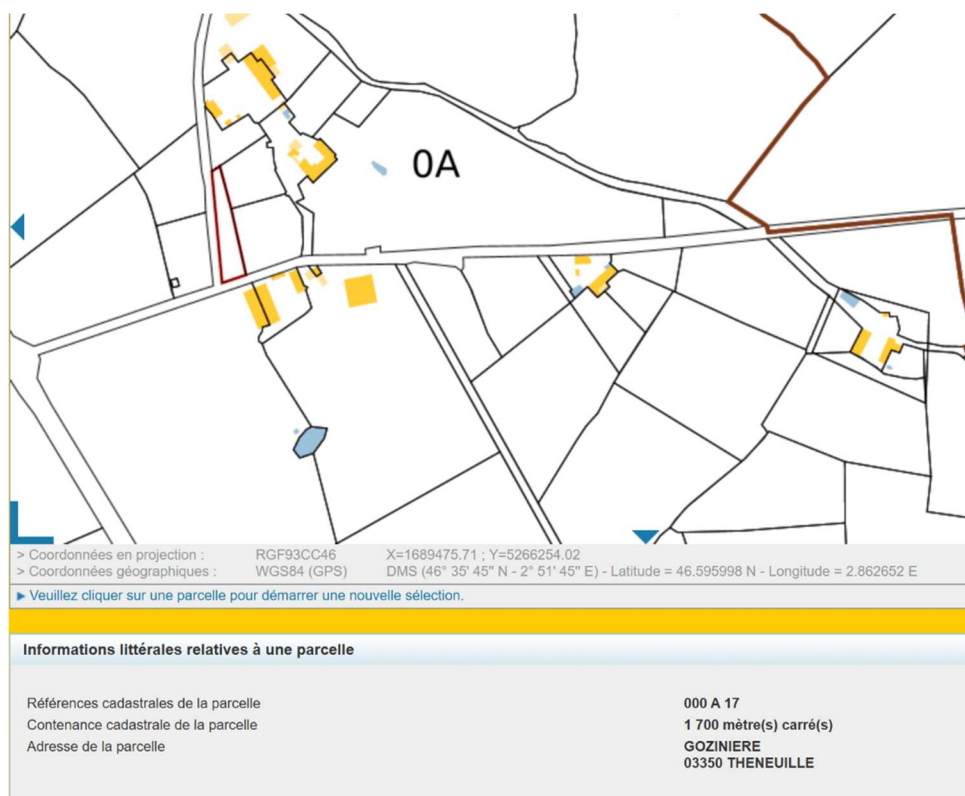
Coordonnées en projection : RGF93CC46 X=1689526.11 ; Y=5265986.90
 Coordonnées géographiques : WGS84 (GPS) DMS (46° 35' 36" N - 2° 51' 47" E) - Latitude = 46.593596 N - Longitude = 2.863316
 Veuillez cliquer sur une parcelle pour démarrer une nouvelle sélection.

Informations littérales relatives à une parcelle

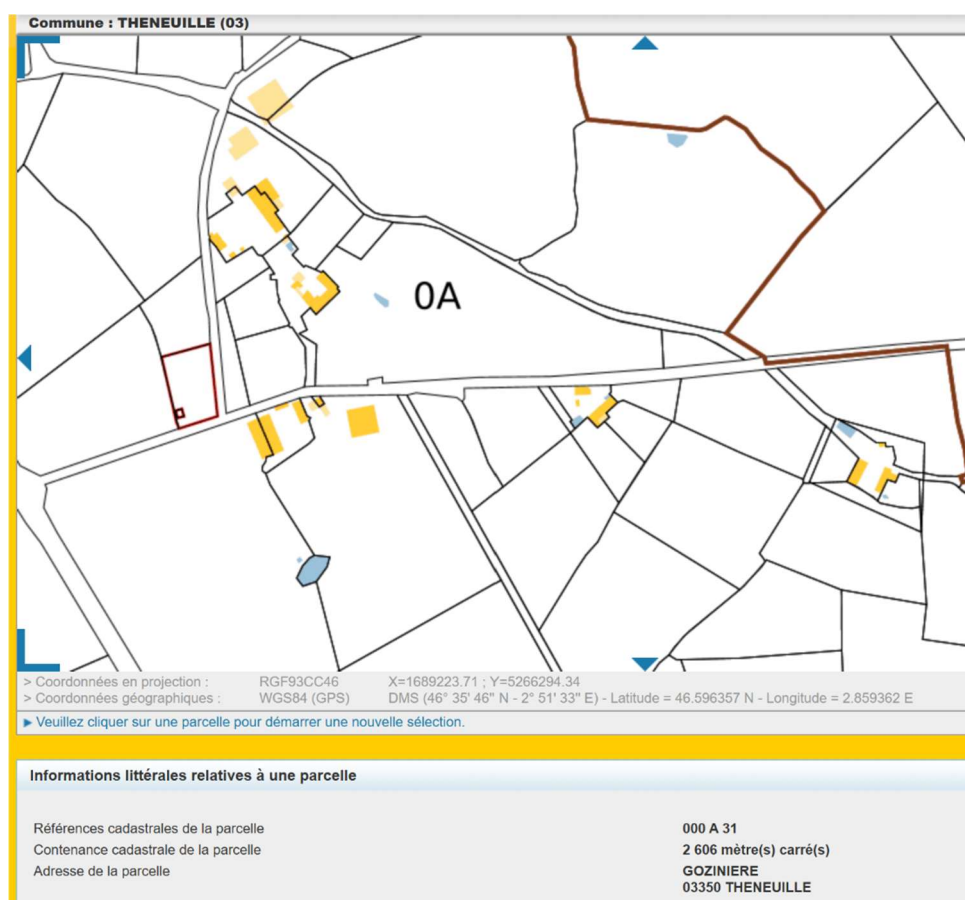
Références cadastrales de la parcelle
 Contenance cadastrale de la parcelle
 Adresse cadastrale de la parcelle

000 A 13
 32 950 mètre(s) carré(s)
 GOZINIÈRE
 03350 THENEUILLE

Parcelle A17:



Parcelle A31



Parcelle A37:



Parcelle A38

